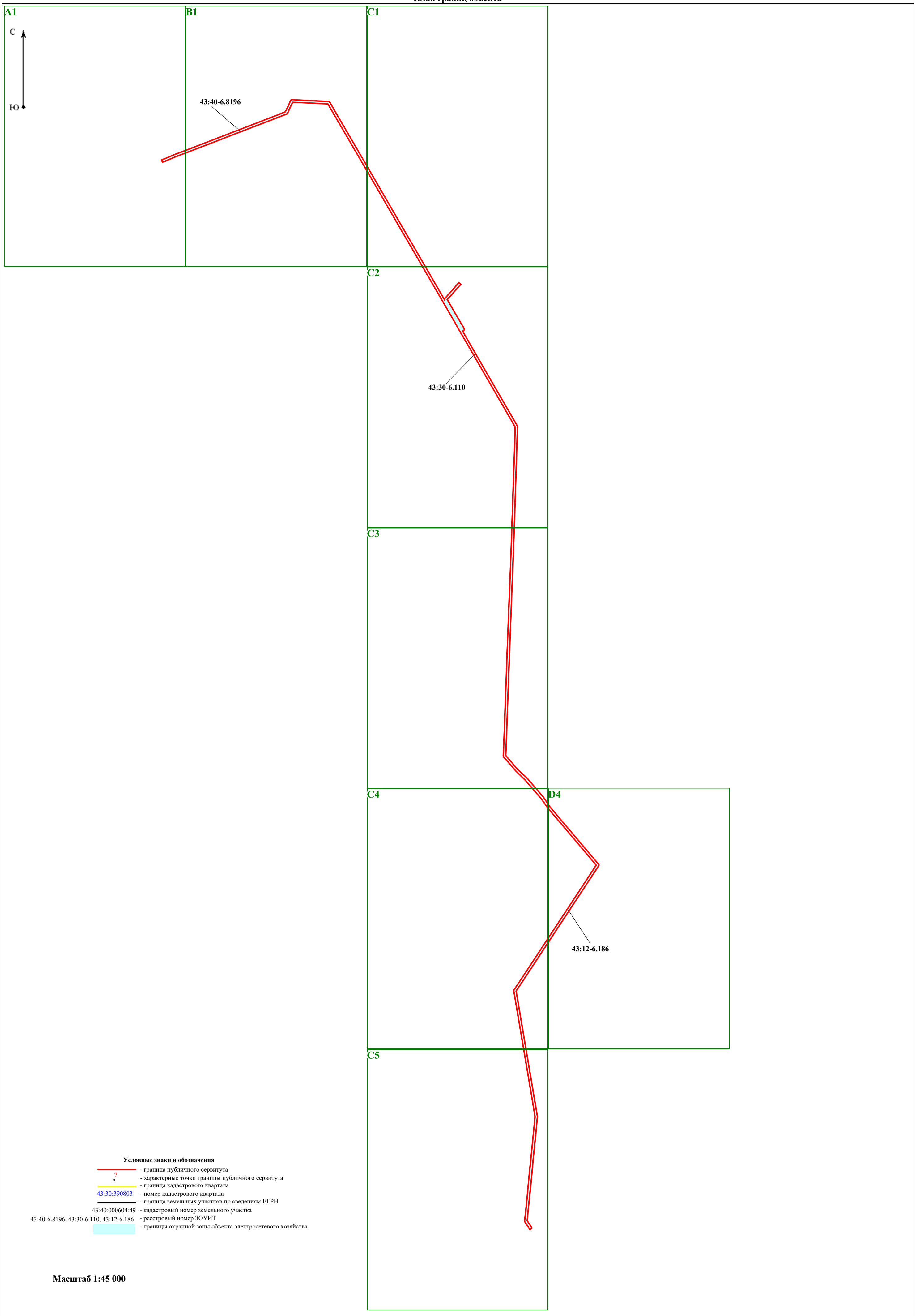


План границ объекта



План границ объекта

A1

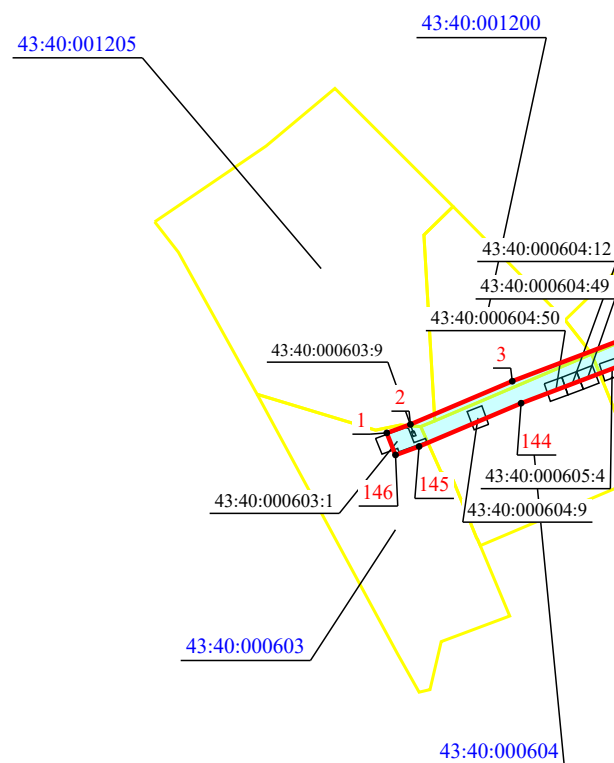
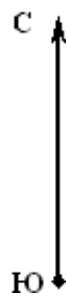


Схема расположения границы публичного сервитута объекта электросетевого хозяйства ЛЭП-110 кВ п/с Вятка – п/с Коминтерн – п/с  
Беляево

План границ объекта

B1

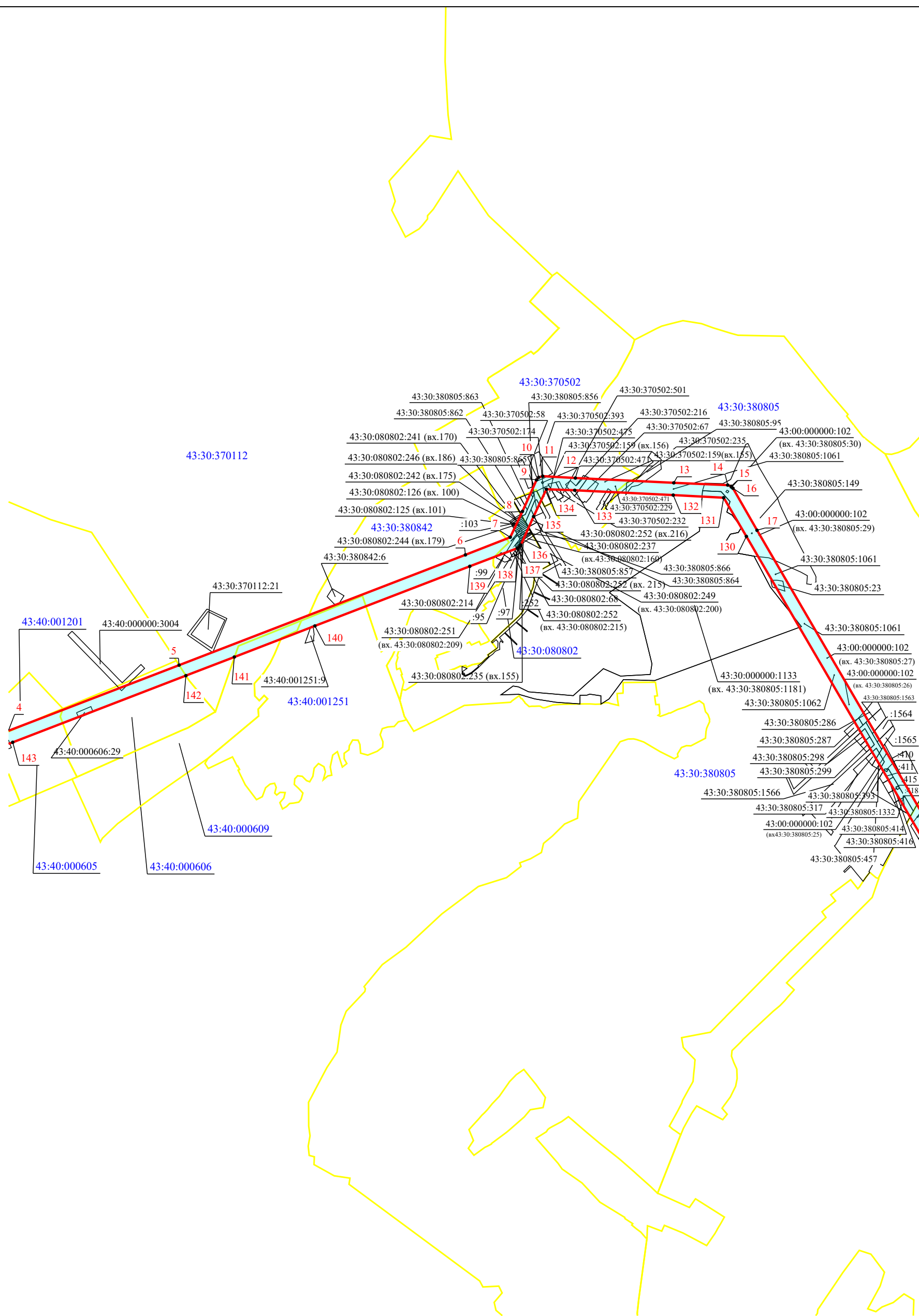
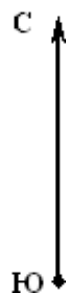


Схема расположения границы публичного сервитута объекта электросетевого хозяйства ЛЭП-110 кВ п/с Вятка – п/с Коминтерн – п/с  
Беляево

План границ объекта

С1

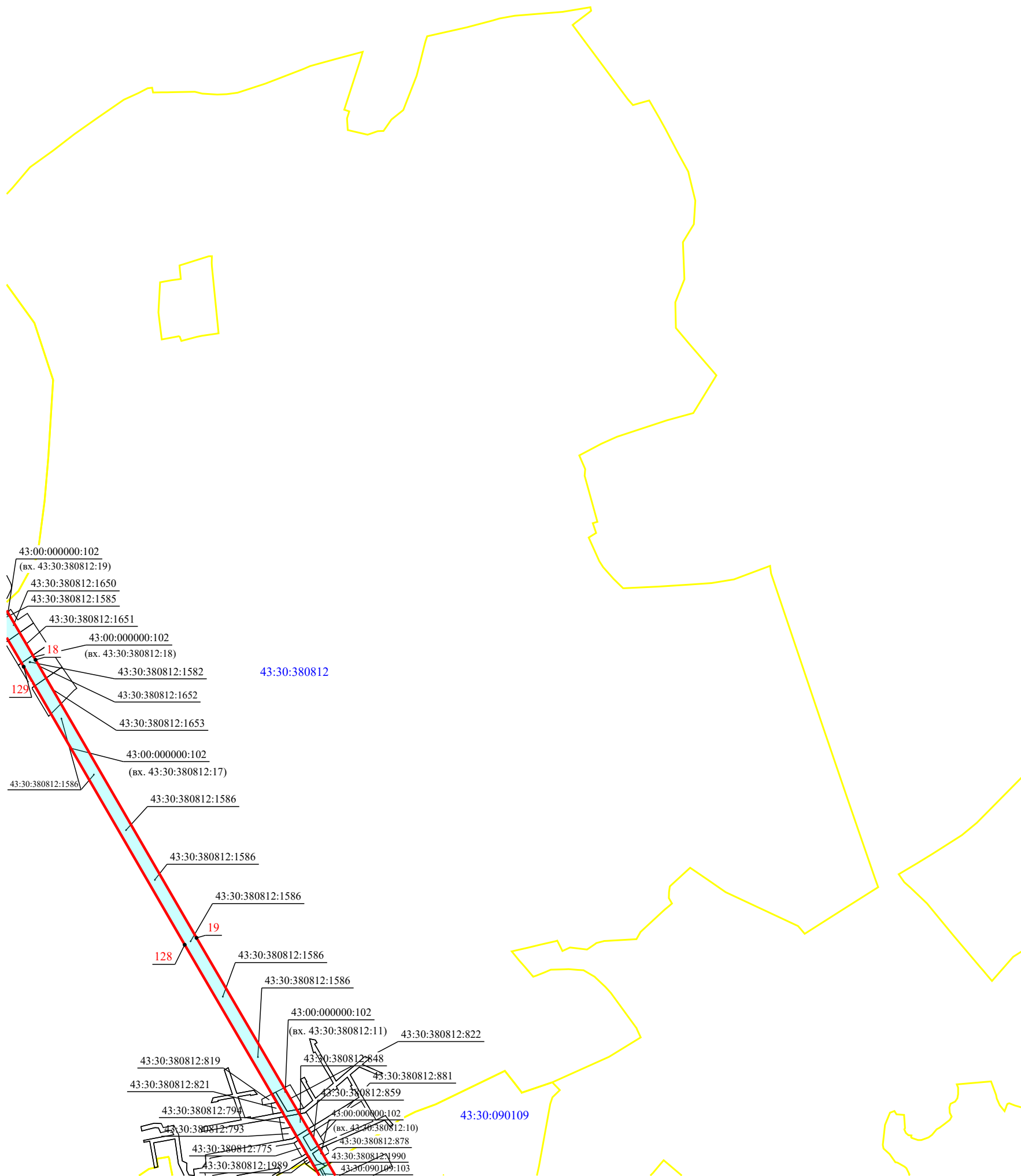
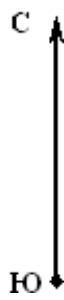
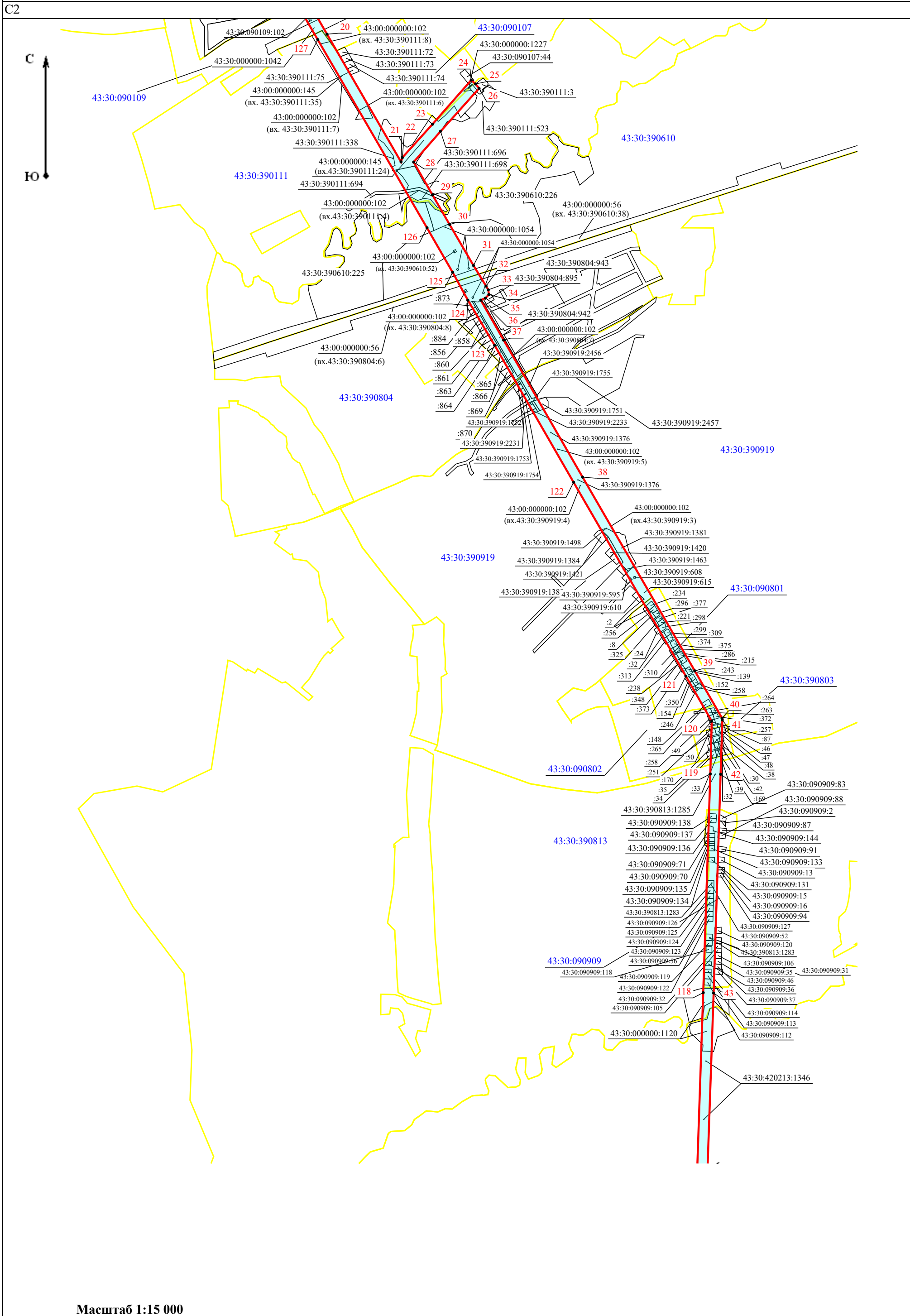


Схема расположения границы публичного сервитута объекта электросетевого хозяйства ЛЭП-110 кВ п/с Вятка – п/с Коминтерн – п/с  
Беляево

План границ объекта



Масштаб 1:15 000



План границ объекта

С4

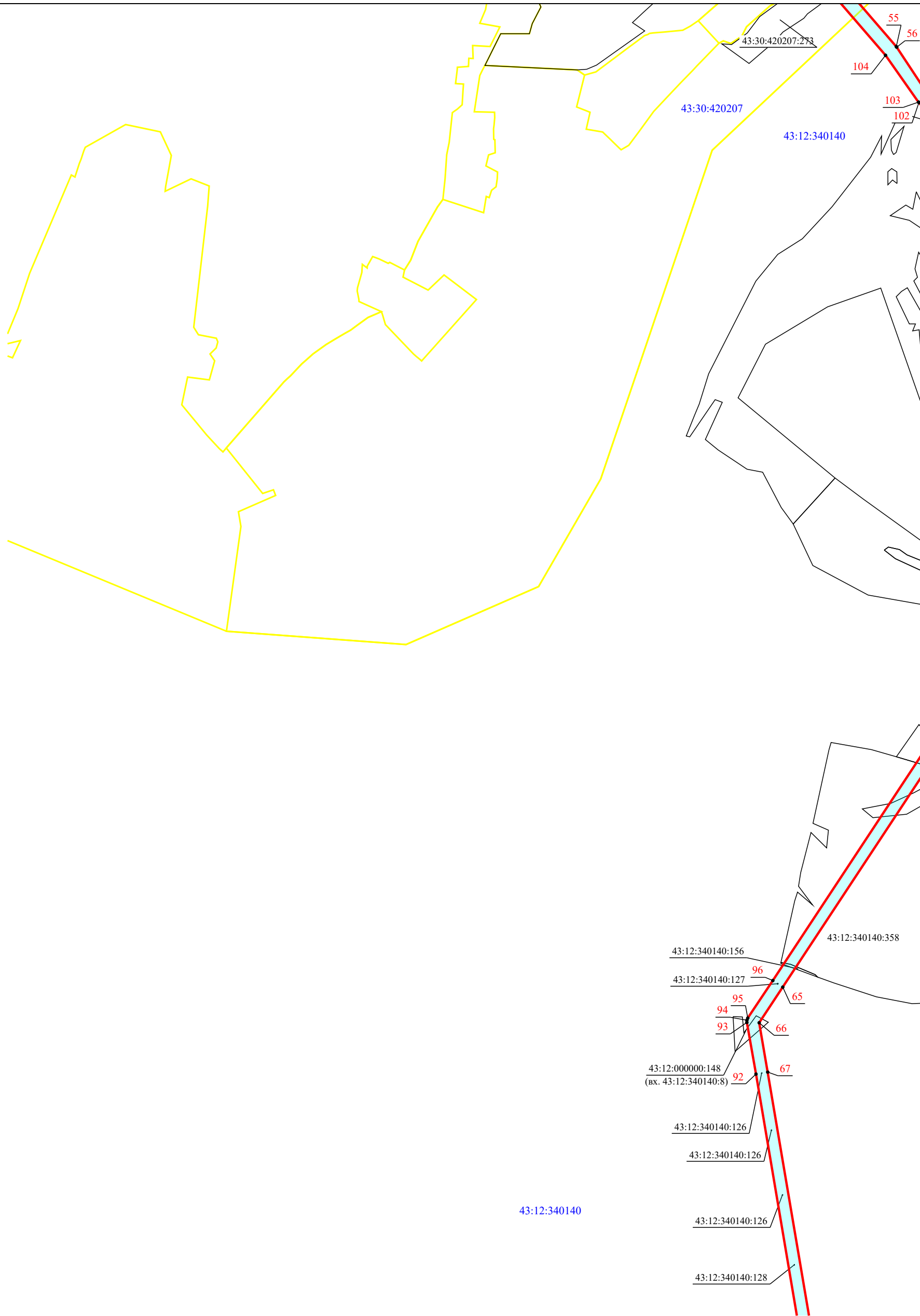
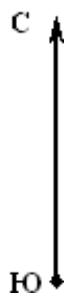


Схема расположения границы публичного сервитута объекта электросетевого хозяйства ЛЭП-110 кВ п/с Вятка – п/с Коминтерн – п/с  
Беляево

План границ объекта

D4

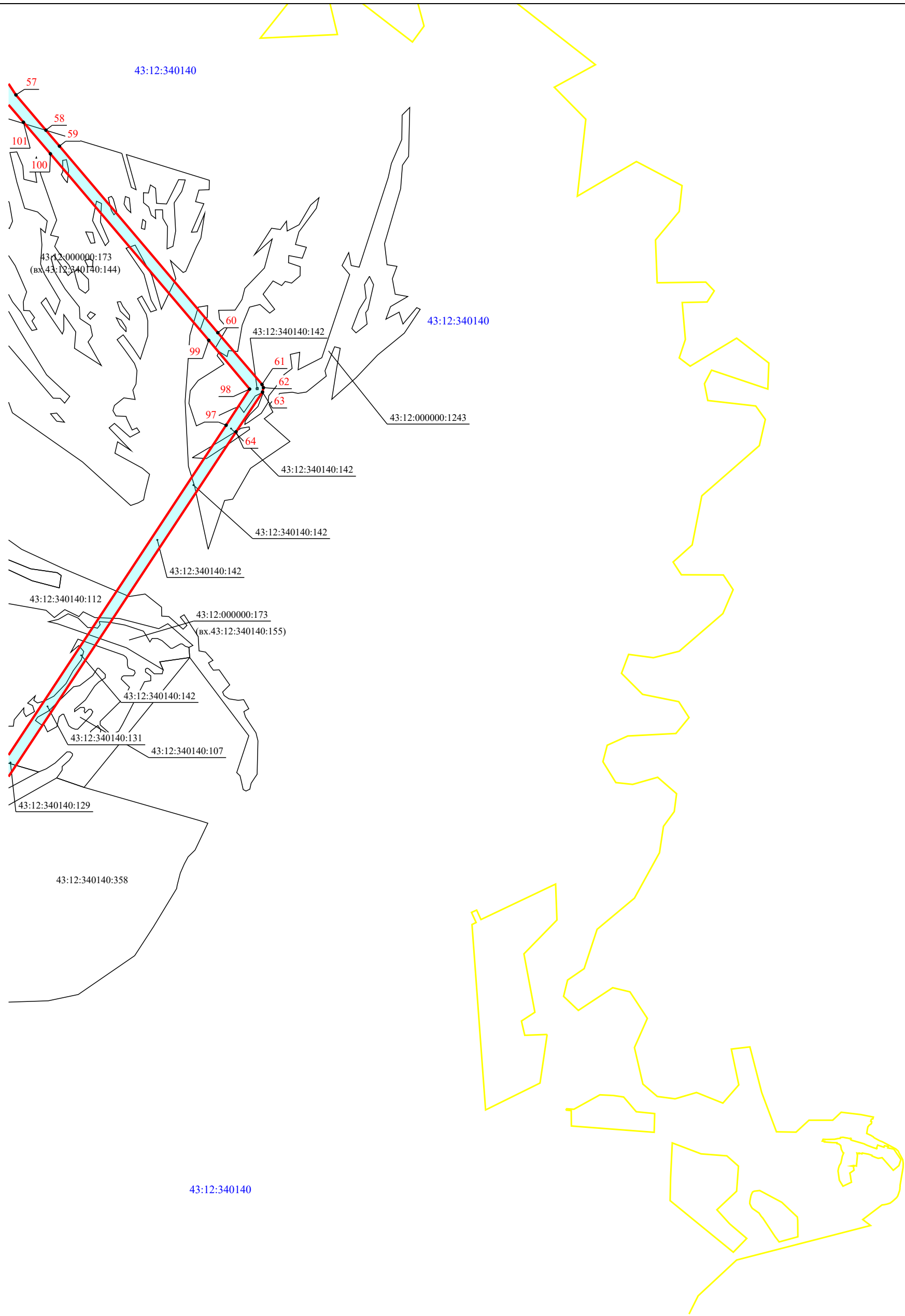
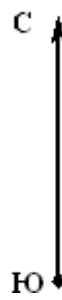




Схема расположения границы публичного сервитута объекта электросетевого хозяйства ЛЭП-110 кВ п/с Вятка – п/с Коминтерн – п/с  
Беляево

План границ объекта

C5

